
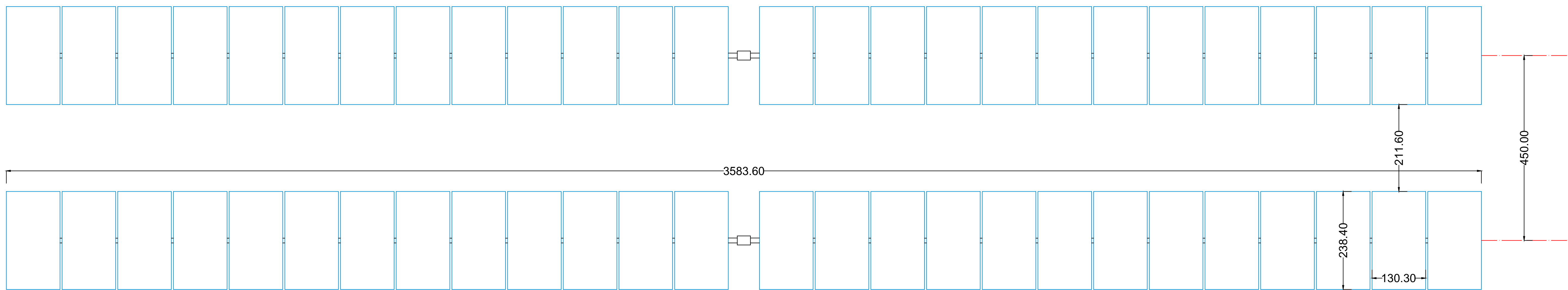


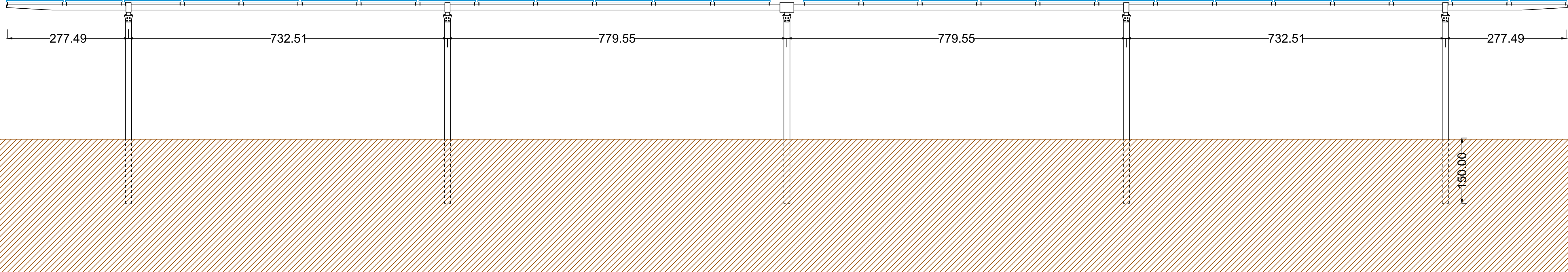
Planimetria con inserimento colture



Planimetria



Prospetto longitudinale strutture



REGIONE
FRIULI VENEZIA GIULIA

PROVINCIA DI
UDINE

COMUNE DI
MORTEGLIANO

COMUNE DI
PAVIA DI UDINE

COMUNE DI
SANTA MARIA LA LONGA

IMPIANTO AGRIVOLTAICO PISTA

Potenza in Immissione 19,678 MW
Area Impianto nell'agro dei Comuni di Mortegliano (UD), Pavia di Udine (UD),
Santa Maria la Longa (UD)

Opere di collegamento alla RTN nell'agro dei Comuni di Mortegliano (UD), Pavia di Udine (UD),
Santa Maria la Longa (UD)

PROPONENTE					
SUNFIELD 1 S.R.L. Via G. A. Longhi 23 - 35129 Padova (PD) P.IVA: 05555600268 PEC: sunfield1@sepalnati.it					
PROGETTAZIONE			TECNICI		
NAZCA ITALIA S.R.L.S. Località Santa Croce 396 - 34151 Trieste (TS) P.IVA: 01386450222 PEC: office@pec.nazcaitalia.it			Arch. Alberto Pizzali Via Scipione Ammirato 81- 50136 Firenze (FI) P.IVA: 07115960462 PEC: pizzali.18519@comitiano.it		
Versione	Data	Motivo			
REV 1	25/11/2025	Istanza di Verifica di Assoggettabilità alla VIA (Art.19 del D.Lgs. 152/2006)			

Titolo elaborato: DETTAGLI STRUTTURE TRACKER, PLANIMETRIA E PROSPETTO
Progetto Definitivo Codice elaborato: SPA044



Scala 1:50

